

## Document d'Information Communal sur les Risques Majeurs

### D.I.C.R.I.M

#### **Qu'est-ce qu'un risque majeur ?**

Les différents types de risques majeurs auxquels chacun de nous peut être exposé, sur son lieu de vie, de travail ou de vacances sont regroupés en 3 grandes familles:

- **les risques naturels** : inondation, mouvement de terrain, séisme, tempête, feux de forêts, avalanche, cyclone et éruption volcanique.

- **les risques technologiques** : d'origine anthropique, ils regroupent les risques industriel, nucléaire, rupture de barrage,

- **les risques de transport de matières dangereuses** : par routes ou autoroutes, voies ferrées et par canalisation.

Deux critères caractérisent le risque majeur :

- **une faible fréquence** : l'homme et la société peuvent être d'autant plus enclins à l'ignorer que les catastrophes sont peu fréquentes,

- **une énorme gravité** : nombreuses victimes, dommages importants aux biens et aux personnes.

Ces risques dits majeurs ne doivent pas faire oublier les risques de la vie quotidienne (accidents domestiques ou de la route), ceux liés aux conflits (guerres, attentats...) ou aux mouvements sociaux (émeutes,...) non traités dans ce dossier.

Pour en savoir plus :

Mairie : 04.73.72.00.56

Maire : 04.73.72.00.05

M. Guy Martin : 04.73.72.05.97

Site Internet de la commune :

<http://www-stgermainlherm.com>

#### **Cadre législatif**

- L'article L125-2 du Code de l'Environnement pose le droit à l'information de chaque citoyen quant aux risques qu'il encourt dans certaines zones du territoire et les mesures de sauvegarde pour s'en protéger.

- Le décret n°90-918 du 11 octobre 1990 modifié par le décret n° 2004-554 du 9 juin 2004, relatif à l'exercice du droit à l'information sur les risques majeurs, précise le contenu et la forme de cette information.

*Chères concitoyennes, chers concitoyens,*

*La sécurité des habitants de Saint Germain l'Herm est l'une des préoccupations majeures de l'équipe municipale et de moi-même.*

*A cette fin, et conformément à la réglementation en vigueur, le présent document vous informe des risques majeurs identifiés et cartographiés à ce jour sur la commune, ainsi que les consignes de sécurité à connaître en cas d'événement. Il mentionne également les actions menées afin de réduire au mieux les conséquences de ces risques.*

*Je vous demande de lire attentivement ce document, et de le conserver précieusement.*

*Ce DICRIM ne doit pas faire oublier les autres risques, notamment ceux liés à la météorologie*

*En complément de ce travail d'information, la commune a élaboré un Plan Communal de Sauvegarde (PCS) ayant pour objectif l'organisation, au niveau communal, des secours en cas d'événement. C'est un outil qui permet d'intervenir rapidement dans le domaine de la protection des populations.*

*Il a été réalisé par Guy MARTIN, Christiane MOLLIMARD et Jean-Luc MONGHEAL, ainsi que le personnel de la commune et avec les conseils de Christian GUILLY, chef de corps du Centre de Secours de St Germain l'Herm.*

*Je vous invite, par ailleurs, à venir consulter à la Mairie les dossiers d'information et les plans mentionnés dans les pages qui suivent.*

*Afin que nous puissions continuer à vivre ensemble en toute sécurité, je vous souhaite une bonne lecture, en espérant ne jamais avoir à mettre en pratique ce document.*

*Le maire*

*Jean-Noël MAHAULT*

## **LES RISQUES MAJEURS POUR LA COMMUNE DE SAINT GERMAIN L'HERM**

Le préfet a édité en juin 2005, le Dossier Départemental des Risques Majeurs (DDRM) qui a été diffusé aux maires. Il est disponible sur le site internet de la préfecture, onglet « protection civile », rubrique « gestion des risques ».

[http://www.auvergne.pref.gouv.fr/protection\\_civile/prevention\\_risques/ddrm.php](http://www.auvergne.pref.gouv.fr/protection_civile/prevention_risques/ddrm.php)

Pour la commune de St Germain l'Herm

- le DDRM répertorie 2 risques significatifs :
  - **risque inondation torrentielle d'intensité forte** (niveau5)
  - **risque feux de forêt d'intensité moyenne** (niveau 4 sur 5)
- Le décret n° 2010-1255 du 22 octobre 2010 portant délimitation des zones de sismicité du territoire français situe la commune de saint Germain l'Herm en zone :

- **de sismicité modérée** (niveau3 sur5)

Cependant pour la commune compte tenu des évènements passés d'autres risques sont à retenir :

- **risque vent violent**
- **risque chute de neige importante**

Bien que la commune n'est jamais eu jusqu'à ce jour à déplorer un accident dû à un **transport de matière dangereuse**, ce risque doit être pris en compte.

### **Arrêté catastrophe naturelle de la commune :**

**Du 06/11/1982 au 10/11/1982**, pour les risques :

Phénomène lié à l'atmosphère - Tempête (vent)

Arrêté CATNAT publié le 18/11/1982

## LE RISQUE LIÉS AUX INONDATIONS

La commune de saint Germain l'Herm est répertoriée, comme présentant un risque significatif lié aux inondations, au Dossier Départemental des Risques Majeurs (D.D.R.M). Ce classement, pour la commune, identifie un risque dû essentiellement à des eaux de ruissellement. Il se caractérise par la montée rapide des eaux torrentielles et en particulier celles du Doulon pour la zone habitée.

### RAPPEL D'ÉVÈNEMENTS PASSÉS :

De mémoire aucun évènement lié au risque inondation n'a par le passé était la cause de dégât notable.

### MESURES PREVENTIVES :

- diffusion de cartes vigilance par Météo France consultables sur : [www.meteo.fr](http://www.meteo.fr) et relayée par les médias (TV, radio, journaux...),
- Alerte par la Mairie des personnes habitant dans les zones concernées.

### MESURES DE SAUVEGARDE :

- Visite des habitations et lieu à risques (voir carte) par un personnel de la mairie.
- Fermeture de l'accès aux points submersibles si nécessaire sur décision du maire (ou son remplaçant).
- Hébergement de personne en situation de risques.

### CONDUITE A TENIR :

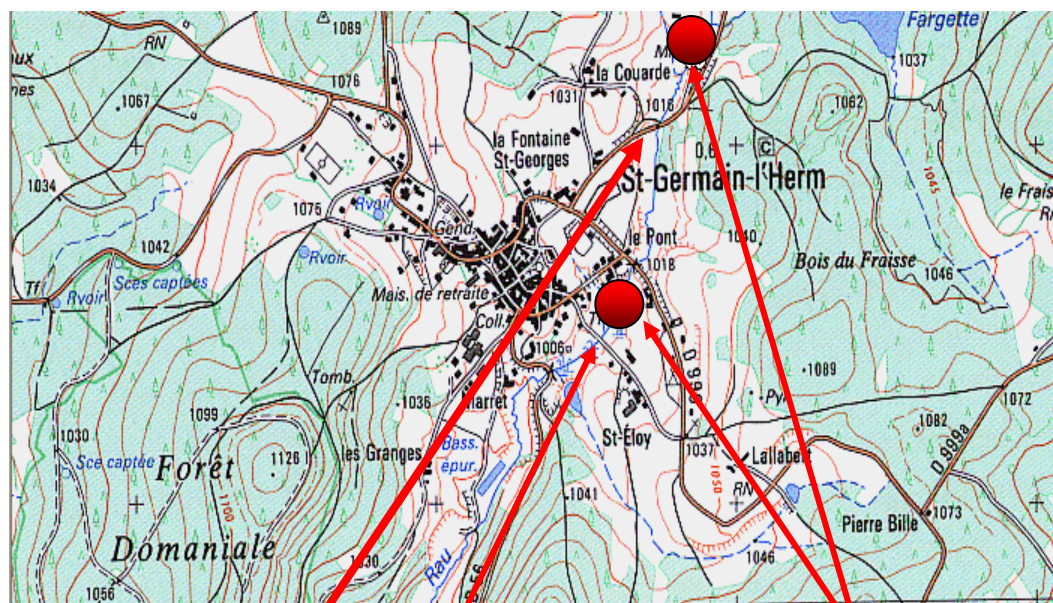
En zone d'habitation potentiellement inondable (voir carte):

- PREVOIR avant qu'il ne soit trop tard,
- AIDER et ALERTER les voisins,
- COUPER l'électricité, BOUCHER l'évent des chaudières,
- METTRE les produits toxiques au sec,
- METTRE les animaux d'élevage sur les hauteurs,
- S'ELOIGNER de la zone

En règle générale :

- SE TENIR loin des torrents

### CARTES RISQUE INONDATION :



Risque de submersion  
Risque de submersion D37

Risque inondation

## **RISQUES LIES AUX FEUX DE FORET**

Les risques feux de forêt sur la commune de St Germain sont dus aux grandes étendues boisées de résineux, aux sécheresses, aux bois morts suite à tempête et coupes de bois...

Le DDRM (Dossier Départemental des Risques Majeurs) donne pour la commune un risque feux de forêt d'intensité moyenne (niveau 4 sur 5)

RAPPEL D'ÉVÉNEMENTS PASSÉS : Aucun feu de forêt important n'a eu lieu sur la commune par le passé.

### MESURES PREVENTIVES :

Application de l'arrêté préfectoral SIDPC annuel qui réglemente l'usage des feux sur le département.

Cet arrêté peut être consulté sur le site internet de la Préfecture, à la préfecture, ou en mairie.

Il précise, en outre, l'interdiction de faire du feu :

- lors de certaines périodes,
- à moins de 200m d'un bois,
- à des fins d'écobuage.

### LES BONS REFLEXES EN CAS DE FEUX DE FORET :

Vous êtes témoin d'un départ de feu : informez les pompiers (18 ou le 112) le plus vite et le plus précisément possible (lieu et importance, nature de la végétation, personnes et habitations menacées, point de rendez-vous pour les secours, votre numéro de téléphone), ne raccrocher qu'après validation par les pompiers.

Face au feu, garder son calme !

- ne pas chercher à passer coûte que coûte !
- s'éloigner dos au vent,
- se diriger vers une voie de circulation ou une zone dégagée de végétation, rechercher un écran (mur, rocher...),
- respirer à travers un linge humide pour se protéger de la fumée,
- ne pas sortir de sa voiture,
- en camping, se conformer aux consignes de sécurité et d'évacuation,
- dans une maison « en dur », arroser les façades, fermer et arroser toutes les ouvertures, portes et volets puis rentrer les tuyaux d'arrosage, boucher les appels d'air, se calfeutrer avec des linges humides. Sauf consignes d'évacuation, une maison reste la meilleure protection,
- toujours laisser le portail ouvert pour permettre l'accès des pompiers,

### APRÈS

- procéder à une inspection complète des bâtiments (extérieur et intérieur),
- éteindre les foyers résiduels,
- arroser la végétation autour de la maison,
- porter assistance à vos voisins si nécessaire.

L'indemnisation :

Contrairement à d'autres risques naturels, ce n'est pas la garantie "catastrophes naturelles" qui s'applique. Les préjudices causés par les feux de forêts figurent parmi les risques assurables et peuvent donc faire l'objet d'un dédommagement, au titre du régime de l'assurance incendie.

## RISQUES SISMIQUES

Le décret n° 2010-1255 du 22 octobre 2010 portant délimitation des zones de sismicité du territoire français classe une grande partie du département du Puy de Dôme, dont la commune de saint GERMAIN L'HERM, zone de sismicité modérée (niveau 3 sur 5).

### RAPPELS D'ÉVÉNEMENTS PASSÉS :

À l'échelle de la région, la sismicité est importante dans le département du Puy de-Dôme. Il s'agit sans conteste **du département le plus sismique de la région**. Plus d'une vingtaine de séismes historiques ayant produit des intensités supérieures ou égales à V (secousse forte) dans le département ont par ailleurs été recensés.

Pour plus d'informations : <http://www.auvergne.developpement-durable.gouv.fr/seismes-a1305.html>

### MESURES PRISES :

Compte tenu de la situation de la commune en zone de sismicité modérée les règles de constructions parasismiques sont applicables.

### LES BONS REFLEXES :

L'alerte préventive n'étant pas réalisable, il importe de bien connaître **les consignes de sécurité** et de les respecter. En cas de séisme, les services de secours, qui ressentiront les secousses sismiques en même temps que les populations touchées, procéderont le plus rapidement possible à la mise en œuvre des moyens nécessaires pour leur venir en aide.

Ecouter la radio notamment :

France Inter : 90.4 ou 90.8 MHz

France Info : 105.5 MHz

France Bleue Pays d'Auvergne : 102.5 MHz

### **AVANT : INFORMATION, PREVENTION, PROTECTION**

- **S'informer** sur le risque, sa fréquence et son importance (mairie, préfecture, services de l'Etat). Prendre connaissance des mesures de sauvegarde
- Privilégier les **constructions parasismiques**
- Repérer les points de coupure de **gaz, d'eau et d'électricité**
- **Fixer** les appareils et meubles lourds
- Eviter de placer des **objets lourds** sur des étagères
- **Repérer un endroit** où l'on pourra se mettre à l'abri

### **PENDANT LA PREMIERE SECOUSSE : RESTER OU L'ON EST**

- **A l'intérieur** : se mettre à l'abri près d'un mur, une colonne porteuse ou sous un meuble solide ; s'éloigner des fenêtres
- **A l'extérieur** : s'éloigner de ce qui peut s'effondrer (bâtiments, ponts, poteaux et fils électriques) ; à défaut, s'abriter sous un porche
- **En voiture** : s'arrêter si possible à distance de constructions et de fils électriques et ne pas descendre avant la fin de la secousse

## APRES LA PREMIERE SECOUSSE : EVACUER LE PLUS VITE POSSIBLE

- **Ne pas téléphoner** afin de laisser le réseau disponible pour les services de secours
- **Couper l'eau, le gaz et l'électricité** : ne pas allumer de flamme et ne pas fumer. En cas de fuite de gaz, ouvrir les fenêtres et les portes et prévenir les autorités
- **Evacuer le plus rapidement possible** les bâtiments : il peut y avoir d'autres secousses (répliques)
- **Ne pas toucher** aux câbles tombés à terre
- **Ne jamais pénétrer** dans les maisons endommagées
- **Emporter** les papiers personnels, des vêtements chauds, les médicaments indispensables ainsi qu'une radio portative
- **Ne pas prendre l'ascenseur**
- **S'éloigner** de tout ce qui peut s'effondrer (marcher au milieu de la chaussée) et se tenir informé de l'évolution de la situation en écoutant la radio
- **Ne pas aller chercher ses enfants** à l'école ; les enseignants s'occupent d'eux

## LES REFLEXES QUI SAUVENT

### PENDANT



Abritez-vous sous un meuble solide



Eloignez-vous des bâtiments

### APRES



Coupez l'électricité et le gaz



Evacuez le bâtiment



Ecoutez la radio pour connaître  
les consigne à suivre



N'allez pas chercher vos enfants  
à l'école : l'école s'occupe d'eux

## LE RISQUE LIÉ AU VENT

La commune de saint Germain l'Herm peut être affectée par des vents violents. Ceux-ci peuvent engendrer la formation de rafales violentes et dévastatrices comme cela a été le cas en 1982 et 1999. En outre compte tenu de la densité de boisement de la commune il n'est pas rare chaque année de constater localement des chutes d'arbres dues à l'action du vent.

### RAPPEL DE QUELQUES EVENEMENTS PASSES :

Arrêté de catastrophe naturelle 18/11/1982, pour les risques : Phénomène lié à l'atmosphère - Tempête (vent) du 06/11/1982 au 10/11/1982  
Tempête de 1999.

### MESURES PREVENTIVES :

- diffusion de cartes vigilance par Météo France consultables sur : [www.meteo.fr](http://www.meteo.fr) et relayée par les médias (TV, radio, journaux...)
- transmission par la mairie de l'alerte préfecture aux relais et aux isolés.

### MESURES AU COURS DES EVENEMENTS :

- Hébergement de naufragés par la mairie
- Interdiction de certains itinéraires

### LES BONS REFLEXES EN CAS DE VENTS VIOLENTS :

- Dans la mesure du possible, restez chez vous.
- Mettez-vous à l'écoute de vos stations de radio locales.
- Prenez contact avec vos voisins et organisez-vous.
- En cas d'obligation de déplacement, limitez-vous au strict indispensable en évitant de préférence les secteurs forestiers.
- Signalez votre départ et votre destination à vos proches.
- Rangez ou fixez les objets sensibles aux effets du vent ou susceptibles d'être endommagés.
- N'intervenez en aucun cas sur les toitures et ne touchez pas à des fils électriques tombés au sol.
- Prévoyez des moyens d'éclairages de secours et faites une réserve d'eau potable.
- Si vous utilisez un dispositif d'assistance médicale (respiratoire ou autre) alimenté par l'électricité, prenez vos précautions en contactant l'organisme qui en assure la gestion.
- **Prévenez la Mairie, des chutes d'arbres sur les voies de communication, des coupures d'électricité ou de téléphone et des situations de danger pour vous et autrui.**

### LES BONS REFLEXES APRES LE SINISTRES :

- NE PAS SE RENDRE en zone sinistrée sauf si votre aide est demandée,
- SAUVEGARDEZ et REPAREZ ce qui peut l'être sans vous mettre en danger,
- PRENEZ GARDE, aux risques persistants de chutes d'arbres, aux lignes électriques au sol...
- PRENEZ CONTACT avec votre assureur qui vous conseillera sur les procédures de dédommagement.

## **RISQUES LIES AUX CHUTES DE NEIGE**

Sur la commune de Saint Germain l'Herm de novembre à avril de fréquentes chutes de neige ont lieu. Celles-ci ont pour principales conséquences de rendre difficile les déplacements, de provoquer des ruptures de lignes électriques et de causer des chutes d'arbres.

### **RAPPELS D'ÉVÉNEMENTS PASSÉS :**

#### **MESURES PRISES :**

- diffusion de cartes vigilance par Météo France consultables sur : [www.meteo.fr](http://www.meteo.fr) et relayée par les médias (TV, radio, journaux...),
- circuit de déneigement activé (voir circuits)

#### **MESURES AU COURS DES ÉVÉNEMENTS :**

- Hébergement de personnes en difficulté par la mairie
- Interdiction de certains itinéraires
- Dégagement d'accès.
- Prise de contact avec les habitants isolés en cas de chutes exceptionnelles.

#### **LES BONS REFLEXES EN CAS DE CHUTE IMPORTANTE :**

- LIMITEZ vos déplacements à l'indispensable,
- EQUIPEZ votre véhicule de chaînes,
- LIMITEZ votre vitesse,
- PREVOYEZ à bord de votre véhicule des vêtements chauds, une pelle, une couverture.
- SI VOUS ETES BLOQUES dans votre véhicule sans possibilité de rejoindre facilement un lieu habité arrêtez le moteur et attendez les secours.
- ALERTEZ la mairie si votre habitation se trouve isolée ou privée d'électricité,
- EVITEZ les promenades en zones boisées et à proximité des lignes électriques.
- PREVOYER des moyens d'éclairages de secours,
- FAITES une réserve d'eau potable,
- NE TOUCHEZ pas aux lignes électriques tombées MAIS ALERTER la Mairie
- ALERTER la mairie des situations à risques : personne en difficulté, chute d'arbre, rupture de ligne électrique.....

## RISQUES LIES AU TRANSPORT DES MATIERES DANGEREUSES :

La commune de saint Germain l'Herm n'est pas exposée de façon notable au risque lié au transport des matières dangereuses (cf. : Dossier Départemental des Risques Majeurs (D.D.R.M)). Cependant un tel risque ne peut pas être totalement exclu pour le transport de déserte notamment les transports d'hydrocarbures.

Les risques résultants d'un accident lors d'un transport de matière dangereuse peuvent être de natures différentes suivant la matière transportée : explosion, incendie, nuage toxique, pollution.

### RAPPEL D'EVENEMENTS PASSES :

Aucun accident de transport de matière dangereuse ne s'est produit sur la commune au cours de ces dernières années.

### LES BONS REFLEXES EN CAS D'ACCIDENT DE TRANSPORT DE MATIERE DANGEREUSE :

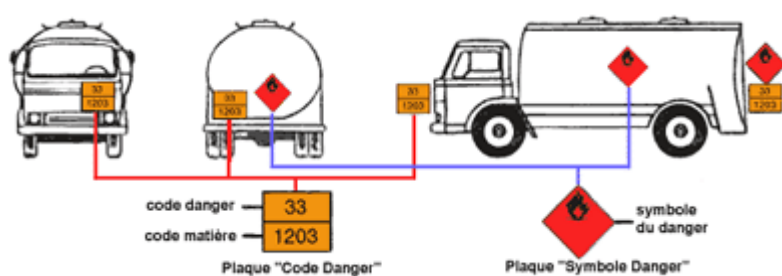
-Si vous êtes témoins d'un accident de transport de matière dangereuse :

- Appelez les secours (18 pour un fixe ou 112 pour un portable) en indiquant si possible le code danger et le code matière portés sur la plaque orange apposée à l'avant et l'arrière du véhicule.
- S'éloigner de l'accident,
- En cas de feu sur le véhicule s'éloigner d'au moins 300m,
- Si une fuite ou un nuage émane du véhicule se déplacer à la perpendiculaire du vent.

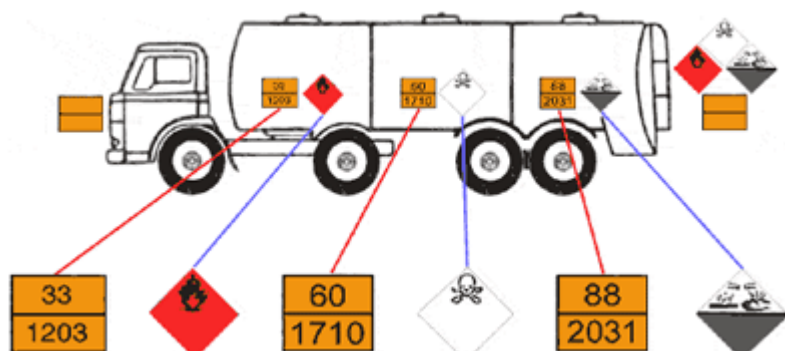
-En zone habitée

- S'enfermer, boucher les aérations, arrêter la ventilation et climatisation,
- Ne pas fumer,
- Eteindre toute flamme nue (allumette, gazinière, chauffage au gaz),
- Suivre les consignes des secours

Marquage citerne mono cuve :



Marquage citerne multi cuves :



## EXEMPLE DE CARTE VIGILANCE METEOROLOGIQUE

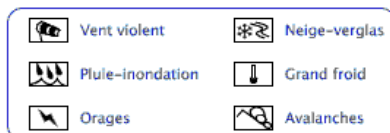
Emise par METEO FRANCE

Consultable sur le site internet : <http://france.meteofrance.com/vigilance/Accueil>

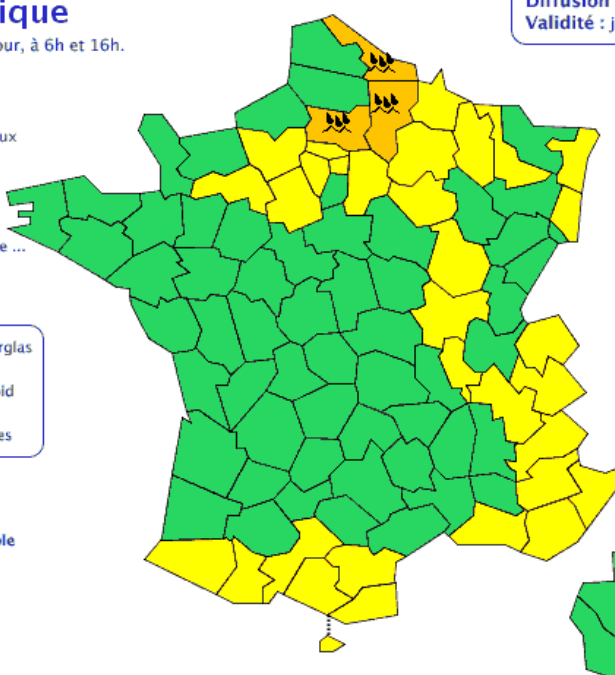
### Vigilance météorologique

La carte est actualisée au moins 2 fois par jour, à 6h et 16h.

- Une vigilance absolue s'impose** des phénomènes météorologiques dangereux d'intensité exceptionnelle sont prévus ...
- Soyez très vigilant**, des phénomènes météorologiques dangereux sont prévus ...
- Soyez attentif** si vous pratiquez des activités sensibles au risque météorologique ...
- Pas de vigilance particulière.**



La vigilance pluie-inondation est élaborée avec le réseau de prévision des crues du Ministère du Développement durable



Diffusion : le Mardi 11 Janvier 2011 à 16h00  
Validité : jusqu'au mercredi 12 janvier 2011 à 16h00

Consultez le **bulletin national**

Crue fortement débordante sur l'Oise.  
Crue encore importante sur la Sambre.

Cliquez sur la carte pour lire les **bulletins régionaux**

**Conseils des pouvoirs publics :**  
Crues/Orange – Renseignez-vous avant d'entreprendre un déplacement ou toute autre activité extérieure. – Evitez les abords des cours d'eau. – Soyez prudents face au risque d'inondations et prenez les précautions adaptées. – Renseignez-vous sur les conditions de circulation. – Ne vous engagez en aucun cas, à pied ou en voiture, sur une voie immergée ou à proximité d'un cours d'eau

**METEO FRANCE**  
Toujours un temps d'avance

Copyright Météo-France

<b>18</b>	<i>En cas de feu de bâtiment ou de végétation, d'accident de la circulation, de malaise sur la voie publique</i>
<b>112</b>	<i>Le 112 est le numéro d'appel d'urgence européen, réceptionné, en France, par les Sapeurs-Pompiers</i>
<b>15</b>	<i>En cas de besoin médical urgent, ou de renseignements d'ordre médical (en l'absence de votre médecin traitant) ...</i>
<b>17</b>	<i>En cas de troubles à l'ordre public, vol, agression</i>
<b>115</b>	<i>C'est le numéro de la veille sociale</i>